

Ny kortnorm



Fra efteråret og fremover må vi forvente oftere og oftere at skulle løbe på kort, der er tegnet efter den nye kortnorm.

Ved første blik vil der ikke være noget forandret at se på kortene, og det burde heller ikke give problemer med den nye norm, men nogle få ændringer er det værd at være opmærksom på:


Brun farve:


Ny signatur:  : Særlig terrængenstand, især myretue: En åben brun trekant.

Gul farve:

Ekstra signaturer:  og  : Åbent område med spredt bevoksning: Når bevoksningen er buske eller er tæt, kan de hvide prikke tegnes grønne.



Blå farve:

Ny signatur:  : Lavvandet sø, der somme tider er tør. Man kan altid løbe over eller igennem søen.

Ændret signatur:  : Brønd, springvand eller vandtank. Har tidligere været rund.

Ny signatur:  : Tydeligt vandobjekt

Grøn farve:

Ny signatur - fra sprintnormen:  : Ugennemtrængelig skov, f.eks. brombærkrat eller vindfældede områder. Den tidligere mest grønne:  : "Svært gennemtrængelig skov" findes stadig.

Sort farve:

Ny signatur: Spor: En synlig linje i terrænet uden slidspor (erstatte "Hugning"). Linjens farbarhed vises med en farve under:



Gult underlag: Bredt spor med græs under.



Lyst grønt underlag: Langsomt at løbe på.




Mørkt grønt underlag: Svært at løbe på.




Lysere end omgivelserne: Lettere at løbe på end omgivelserne.

Samme underlag som omgivelserne: Lige som at løbe ved siden af sporet.

Mørkere end omgivelserne: Sværere at løbe på end omgivelserne.

Ny signatur:  : Halvtag, som man må komme ind under.

Og så **en ekstra**, som I kan opleve i udlandet:  : Markant bevoksningsgrænse: Den sorte priklinje bruges i Danmark, den grønne stiplede kan bruges i udlandet i stenede eller klippefyldte områder.